

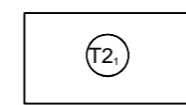
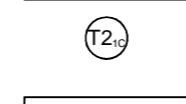
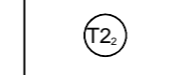


LEGENDA :

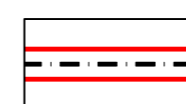

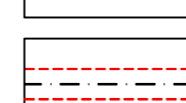
GRANICE

-  GRANICA OBUHVATA URBANISTIČKOG PLANA UREĐENJA
-  GRANICA IZDOJENOG GRAĐEVINSKOG PODRUČJA UGOSTITELJSKO-TURISTIČKE NAMJENE IZVAN NASELJA


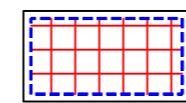
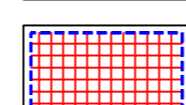



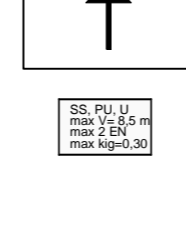
NAMJENA POVRŠINA

-  UGOSTITELJSKO -TURISTIČKA NAMJENA turističko naselje - smještaj
-  interne prometne površine
-  UGOSTITELJSKO -TURISTIČKA NAMJENA turističko naselje - prateći sadržaji

PROMETNE POVRŠINE

-  JAVNA PROMETNA POVRŠINA
-  PROMETNA POVRŠINA IZVAN OBUHVATA PLANA
-  INTERNA PROMETNA POVRŠINA

NAČIN GRADNJE

-  GRANICA GRAĐEVNE ČESTICE - PROSTORNE CJELINE
-  GRADIVI DIO GRAĐEVNE ČESTICE - SAMOSTOJEĆE GRAĐEVINE
-  GRADIVI DIO GRAĐEVNE ČESTICE - SAMOSTOJEĆE, POLUUGRAĐENE I UGRAĐENE GRAĐEVINE
-  UDALJENOST OD GRANICE GRAĐEVNE ČESTICE
-  PRIKLJUČENJE NA INTERNU PROMETNU POVRŠINU
-  PRIKLJUČENJE NA JAVNU PROMETNU POVRŠINU
-  SS - SLOBODNOSTOJEĆE
 PU - POLUUGRAĐENE
 U - UGRAĐENE
 max V - najveća dozvoljena visina izgradnje
 max EN - najveći broj nadzemnih etaža

Županija:
 Općina:

ISTARSKA ŽUPANIJA
 OPĆINA VIŽINADA - VISINADA



Naziv prostornog plana:

**Urbanistički plan uređenja
 turističkog razvojnog područja Paljari**

Faza izrade:

Prijedlog prostornog plana za javnu raspravu

Naziv kartografskog prikaza:

NAČIN I UVJETI GRADNJE

Broj kartografskog prikaza:

4.

Mjerilo kartografskog prikaza:

1 : 1 000

Odluka predstavničkog tijela o izradi plana (službeno glasilo):

Odluka predstavničkog tijela o donošenju plana (službeno glasilo):

"Službene novine Općine Vižinada-Visinada" br. 7/20

Javna rasprava (datum objave):

Javni uvid održan

od: do:

Pečat tijela odgovornog za provođenje javne rasprave:

Odgovorna osoba za provođenje javne rasprave (ime, prezime i potpis):

Marko Ferenac, mag.oec.

Pravna osoba koja je izradila plan:

Urban plan j.d.o.o.

Pečat pravne osobe koja je izradila plan:

Odgovorna osoba (ime, prezime i potpis):

Jasminka Peharda - Doblanović, dipl.ing.arh.

Broj elab. **U-5/2020**

Odgovorni voditelj izrade nacrtu prijedloga plana:

Jasminka Peharda - Doblanović, dipl.ing.arh.

Stručni tim u izradi plana:

**Jasminka Peharda - Doblanović, dipl.ing.arh.
 Eli Mišan, dipl.ing.arh.
 Suzana Brnabić, arh.teh.**

Pečat predstavničkog tijela:

Predsjednik predstavničkog tijela (ime, prezime i potpis):

Neda Šainčić Pilato

Istovjetnost ovog prostornog plana s izvornikom ovjerava (ime, prezime i potpis):

Pečat nadležnog tijela: