


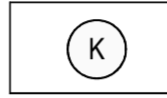
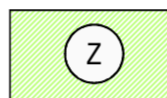
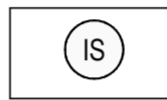




**LEGENDA**

-  GRANICA GRAĐEVINSKOG PODRUČJA
-  OBUHVAT URBANISTIČKOG PLANA UREĐENJA




**POVRŠINE ZA RAZVOJ I UREĐENJE**

-  GOSPODARSKA NAMJENA - PROIZVODNO POSLOVNA pretežito zanatska - I2
-  GOSPODARSKA NAMJENA - POSLOVNA pretežito uslužna - K1 pretežito trgovačka - K2 komunalno servisna - K3
-  ZAŠTITNA ZELENA POVRŠINA
-  INFRASTRUKTURNI SUSTAV



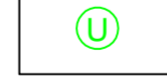
**PROMETNE POVRŠINE**

-  KOLNO PJEŠAČKA POVRŠINA
-  KOLNO PJEŠAČKA POVRŠINA IZVAN OBUHVATA PLANA



**ODVODNJA SANITARNIH OTPADNIH VODA**

-  PLANIRANA SANITARNA ODVODNJA - tlačni cjevovod
-  PLANIRANA SANITARNA ODVODNJA - gravitacijski cjevovod
-  SMJER ODVODNJE

**ODVODNJA OBORINSKIH VODA**

-  PLANIRANA OBORINSKA ODVODNJA
-  SMJER ODVODNJE
-  UPOJNI BUNAR

**ZONE SANITARNE ZAŠTITE**

-  II. ZONA ZAŠTITE
-  III. ZONA ZAŠTITE

**Geo**  
Alekse Šantića 30 52440 Poreč 091/782 35 51

**GEODETSKI SITUACIJSKI NACRT**

K.O.: Vižinada MB 323829 za k.č. 3236 i dr. list kat. plana: 13 MJERILO 1: 1000

Izradila: Mladen Lač, dipl.ing.geod. U Poreču, 19.04.2018.



Županija: <b>ISTARSKA ŽUPANIJA</b> Općina: <b>OPĆINA VIŽINADA - VISINADA</b>	
Naziv prostornog plana: <b>Urbanistički plan uređenja građevinskog područja gospodarsko proizvodno poslovne namjene VIŽINADA</b> Faza izrade: <b>Prijedlog prostornog plana</b>	
Naziv kartografskog prikaza: <b>PROMETNA , ULIČNA I KOMUNALNA INFRASTRUKTURNA MREŽA ODVODNJA OTPADNIH VODA</b>	
Broj kartografskog prikaza: <b>2.5</b>	Mjerilo kartografskog prikaza: <b>1 : 1 000</b>
Odluka predstavničkog tijela o izradi prostornog plana (službeno glasilo): <b>"Službene novine Općine Vižinada-Visinada" br. 6/17</b>	Odluka predstavničkog tijela o donošenju prostornog plana (službeno glasilo):
Javna rasprava (datum objave):	Javni uvid održan
Pečat tijela odgovornog za provođenje javne rasprave:	Odgovorna osoba za provođenje javne rasprave (ime, prezime i potpis): <b>Marko Ferenac, mag.oec.</b>
Pravna osoba koja je izradila prostorni plan: <b>"Urbis d.o.o." Pula</b>	
Pečat pravne osobe koja je izradila prostorni plan: <b>URBIS Urbis d.o.o. Pula /1</b> Broj elab. <b>6953</b>	Odgovorna osoba (ime, prezime i potpis): <b>Elvis Grgoričić, dipl.ing.stroj.</b>
Stručni tim u izradi plana: <b>Eli Mišan, dipl.ing.arh.</b>	
Odgovorni voditelj izrade nacrta prijedloga plana: <b>Marin Velić, mag. ing. aedif.</b> <b>Suzana Brnabić, arh. teh.</b>	
Pečat predstavničkog tijela:	Predsjednik predstavničkog tijela (ime, prezime i potpis): <b>Neda Šainčić Pilato</b>
Istovjetnost ovog prostornog plana s izvornikom ovjerava (ime, prezime i potpis):	Pečat nadležnog tijela:

**URBIS**