




 Alekse Šantića 30 52440 Poreč 0917782 35 51
 K.O.: Vižinada MB 323829
 za k.č. 3236 i dr.
 list kat. plana: 13
 Izradila: Mladen Lač, dipl.ing.geod.
 U Poreču, 19.04.2018.

GEODETSKI SITUACIJSKI NACRT

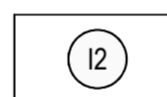
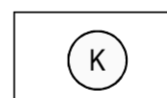
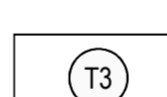
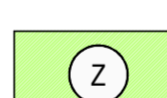
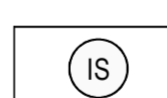
MJERILO 1: 1000

PREMA POSTOJEĆOJ VODOVODNOJ MREŽI
IZVAN OBUHVATA PLANA



LEGENDA

-  GRANICA GRAĐEVINSKOG PODRUČJA
-  OBUHVAT URBANISTIČKOG PLANA UREĐENJA


POVRŠINE ZA RAZVOJ I UREĐENJE

-  GOSPODARSKA NAMJENA - PROIZVODNA
pretežito zanatska - I2
-  GOSPODARSKA NAMJENA - POSLOVNA
pretežito trgovačka - K2
komunalno servisna - K3
-  GOSPODARSKA NAMJENA - UGOSTITELJSKA TURISTIČKA
kamp odmorište - T3
-  ZAŠITNA ZELENA POVRŠINA
-  INFRASTRUKTURNI SUSTAV

PROMETNE POVRŠINE

-  KOLNO PJEŠAČKA POVRŠINA
-  KOLNO PJEŠAČKA POVRŠINA IZVAN OBUHVATA PLANA

VODOOPSKRBA:

-  PLANIRANA VODOVODNA MREŽA

Županija: ISTARSKA ŽUPANIJA Općina: OPĆINA VIŽINADA - VISINADA 	
Naziv prostornog plana: <p style="text-align: center;">Urbanistički plan uređenja građevinskog područja gospodarsko proizvodno poslovne namjene VIŽINADA</p>	
Naziv kartografskog prikaza: <p style="text-align: center;">PROMETNA , ULIČNA I KOMUNALNA INFRASTRUKTURNA MREŽA VODOOPSKRBA</p>	
Broj kartografskog prikaza: <p style="text-align: center;">2.4</p>	Mjerilo kartografskog prikaza: <p style="text-align: center;">1 : 1 000</p>
Odluka predstavničkog tijela o izradi prostornog plana (službeno glasilo): "Službene novine Općine Vižinada-Visinada" br. 6/17	Odluka predstavničkog tijela o donošenju prostornog plana (službeno glasilo): "Službene novine Općine Vižinada-Visinada" br. 8/18
Javna rasprava (datum objave): <p style="text-align: center;">15.10.2018.</p>	Javni uvid održan od: 22.10.2018. do: 22.11.2018.
Pečat tijela odgovornog za provođenje javne rasprave: <p style="text-align: center;">Marko Ferenac, mag.oec.</p>	Odgovorna osoba za provođenje javne rasprave (ime, prezime i potpis): <p style="text-align: center;">Marko Ferenac, mag.oec.</p>
Pravna osoba koja je izradila prostorni plan: <p style="text-align: center;">"Urbis d.o.o." Pula</p>	
Pečat pravne osobe koja je izradila prostorni plan: <p style="text-align: center;">Broj elab. 6953</p>	Odgovorna osoba (ime, prezime i potpis): <p style="text-align: center;">Elvis Grgorinić, dipl.ing.stroj.</p>
Stručni tim u izradi plana: Odgovorni voditelj izrade nacрта prijedloga plana: <p style="text-align: center;">Eli Mišan, dipl.ing.arh. Marin Velić, mag. ing. aedif. Suzana Brnabić, arh. teh.</p>	
Pečat predstavničkog tijela: <p style="text-align: center;">Neda Šainčić Pilato</p>	Predsjednik predstavničkog tijela (ime, prezime i potpis): <p style="text-align: center;">Neda Šainčić Pilato</p>
Istovjetnost ovog prostornog plana s izvornikom ovjerava (ime, prezime i potpis):	Pečat nadležnog tijela:

URBIS